

INFORME DE MONITOREO DE MEDIOS*

Fecha: 13/09/2022

Semana N° 37

Coordinación de Vigilancia Epidemiológica

*Vigilancia basada en eventos de interés epidemiológico mediante el monitoreo de medios abiertos de comunicación locales y nacionales.

Reporte de eventos:

Amenaza	Tema	Medio	Fecha	Resumen	Liga	Prioridad
Biológico	Vacunas de cuadro básico	El Sol de Cuernavaca	12 septiembre 2022	Después de la escasez de vacunas del cuadro básico a nivel país y en el estado de Morelos, se han comenzado a aplicar en los centros de salud de los 33 municipios la dosis de hexavalente que protege a los menores contra difteria, tétanos, tosferina, poliomielitis, influenza tipo B, y hepatitis B, confirmó el secretario de Salud, Maco Antonio Cantú Cuevas.	https://www.elsoldecuernavaca.com.mx/loca/limss-bienestar-no-operara-en-hospitales-de-especialidades-8877978.html	Bajo
Lluvias	Afectaciones por lluvias	Diario de Morelos	13 septiembre 2022	Elementos de la Guardia Nacional y de Paramédicos de Morelos se movilizaron al lugar donde trabajaron por varios minutos para poder rescatar a las cuatro personas que tenían por su vida, el chofer y tres pasajeros.	https://www.diariodemorelos.com/noticias/rescatan-conductor-y-tres-pasajeros-de-inundacion	Bajo
Lluvias	Afectaciones por lluvias en zona oriente	Diario de Morelos	13 septiembre 2022	La Coordinación Estatal de Protección Civil del Estado de Morelos (CEPCM) informó que se registraron encharcamientos de al menos 10 centímetros en 46 viviendas y dos árboles colapsaron.	https://www.diariodemorelos.com/noticias/afecta-tormenta-la-zona-oriente	Bajo
Biológico	Casos de dengue en Cuernavaca	Diario de Morelos	12 septiembre 2022	Cinco menores y la directora del jardín de niños "Estrellitas" ubicado en la colonia Universo de Cuernavaca se enfermaron de dengue; los padres de familia aseguran que se debió por el agua estancada justo afuera del colegio ubicado sobre la calle, Osa Menor donde 131 alumnos de preescolar toman clases.	https://www.diariodemorelos.com/noticias/enferman-preescolares-por-omisi-n-del-ayuntamiento-de-cuernavaca	Bajo
Accidentes	Prevención de accidentes	Diario de Morelos	13 septiembre 2022	Debido a que hasta un 30 por ciento aumenta la atención hospitalaria en el Hospital José G. Parres durante estas fechas, personal del área de Urgencias del nosocomio emitieron recomendaciones a la población para prevenir accidentes viales.	https://www.diariodemorelos.com/noticias/por-temporada-aumentan-las-atenciones-en-el-hospital-dr-jos-g-parres-d-cuernavaca	Bajo
Lluvias	Se esperan lluvias para esta semana	Diario de Morelos	12 septiembre 2022	La Comisión Estatal del Agua (Ceagua) replica la información que emite el Servicio Meteorológico Nacional (SMN), referente a las temperaturas para la segunda semana del mes de septiembre de 2022, en el que se prevén intervalos de chubascos con lluvias puntuales fuertes de 25 a 50 mm.	https://www.diariodemorelos.com/noticias/habr-lluvias-moderadas-para-esta-semana-en-morelos	Bajo
Biológico	Aguas negras	La Unión	13 septiembre 2022	La planta tratadora de aguas residuales que fue construida en 2015 en este municipio indígena se encuentra en desuso y totalmente abandonada, sin generar ningún beneficio para la población, a pesar de la inversión de 15 millones de pesos, aseguraron vecinos de la colonia Narvarte de este lugar.	https://www.launion.com.mx/morelos/zona-sur/noticias/213330-en-total-abandono-planta-tratadora-de-aguas-en-coatetelco.html	Bajo
Biológico	Colonias con riesgo de contagio Covid-19	La Unión	13 septiembre 2022	Los municipios con colonias con alto riesgo de contagio covid en la región surponiente de Morelos bajaron a cinco esta semana. Por otro lado, largas filas se vieron en los hospitales, que comenzaron a aplicar la segunda dosis para niños de 5-11 años de edad contra la covid.	https://www.launion.com.mx/morelos/zona-sur/noticias/213329-cinco-municipios-del-sur-tienen-colonias-con-alto-riesgo-de-contagio-de-covid.html	Bajo



<http://ssm.gob.mx>



Servicios de Salud Morelos



@MorelosSalud

Callejón Borda N°3 Col. Centro C.P. 62000
Teléfono (777) 312 62 31 / 314 33 36 ext. 222

**Calle Gómez Azcárate No. 205, Col. Lomas de la Selva
C.P. 62270, Cuernavaca, Morelos. Tel.: 777 102 25 56**

Amenaza	Tema	Medio	Fecha	Resumen	Liga	Prioridad
Lluvias	Afectaciones ante lluvias	La Unión	12 septiembre 2022	La Coordinación Estatal de Protección Civil Morelos (CEPCM) informó en un comunicado que derivado de las lluvias en las últimas horas ocurrieron afectaciones en la zona oriente de la entidad.	https://www.launion.com.mx/morelos/avances/noticias/213299-afectaciones-por-lluvias-en-la-zona-oriental-de-morelos.html	Bajo
Biológico	Insuficiente vacuna vs Covid-19	La Unión	12 septiembre 2022	Las autoridades federales destinaron a Morelos, en el envío más reciente, sólo 33 mil vacunas pediátricas contra covid-19 para menores de cinco a 11 años, de las 170 mil solicitadas. Por ello las autoridades indicaron que esta semana se suministrará sólo la segunda dosis y se dará prioridad a quienes recibieron la primera entre mayo y junio.	https://www.launion.com.mx/morelos/avances/noticias/213289-33-mil-vacunas-para-segunda-dosis-anticovid-al-grupo-de-cinco-a-11-anos-de-edad.html	Bajo
Adicciones	Aumento de uso de metanfetaminas	Lo de Hoy	12 septiembre 2022	El Centro de Rehabilitación en Adicciones "Edely" reporta que el consumo de cristal, entre los jóvenes, se atiende en un 80 por ciento en la entidad, que provoca daños psíquicos que afecta todas sus esferas laborales , sociales, familiares y educativas.	https://morelos.lodehoy.com.mx/estado/2022/09/12/22676/aumentado-consumo-de-metanfetaminas-entre-los-jovenes	Bajo
Biológico	Acumulación de basura en Tlaltenango	Lo de Hoy	13 septiembre 2022	Pese a que a partir del 18 de enero de 2022 los pequeños y medianos comercios, así como el ambulante fijo y semifijo tienen prohibido el uso y distribución gratuita u onerosa de los plásticos de un solo uso , la Feria de Tlaltenango generó "bastantes toneladas" de basura, sin que las autoridades hayan regulado o impuesto algún tipo de sanción.	https://morelos.lodehoy.com.mx/estado/2022/09/12/22753/quena-feria-de-tlaltenango-toneladas-de-basura-de-plastico-de-un-solo-uso	Bajo
Biológico	Abuso de alcohol en Morelos	El Regional del Sur	13 septiembre 2022	En Morelos es en donde se encuentra a más personas alcoholizadas en la vía pública en el país, junto con Tabasco y Tlaxcala, revela encuesta del Instituto Nacional de Estadística y Geografía (Inegi).	https://www.elregionalsur.com.mx/morelos-donde-mas-borrachos-se-halla-en-la-calle-inegi	Bajo



<http://ssm.gob.mx>



Servicios de Salud Morelos



@MorelosSalud

Callejón Borda N°3 Col. Centro C.P. 62000
Teléfono (777) 312 62 31 / 314 33 36 ext. 222

**Calle Gómez Azcárate No. 205, Col. Lomas de la Selva
C.P. 62270, Cuernavaca, Morelos. Tel.: 777 102 25 56**

INFORME DE RIESGOS METEOROLÓGICOS

Fecha: 13/09/2022

Semana N° 37

Coordinación de Vigilancia Epidemiológica

Fuente: Servicio Meteorológico Nacional de México, CONAGUA.

LLUVIAS PUNTUALES INTENSAS EN VERACRUZ, OAXACA Y CHIAPAS

Durante este día, un **canal de baja presión** sobre el Golfo de México hasta el sureste del país en interacción con la **vaguada monzónica** que se extenderá muy próxima a las costas del Pacífico Sur Mexicano y con una **zona de baja presión con probabilidad para desarrollo ciclónico** frente a la costa de Guerrero, aunado a la entrada de humedad del Mar Caribe, originarán lluvias de fuertes a muy fuertes en el sur y sureste del país, siendo lluvias puntuales intensas en Veracruz, Oaxaca y Chiapas. Al mismo tiempo, un **canal de baja presión** que se extenderá a lo largo de la Sierra Madre Occidental hasta el centro del territorio mexicano, en combinación con el **ingreso de humedad** del Océano Pacífico e inestabilidad en niveles altos de la atmósfera, ocasionarán chubascos y lluvias puntuales fuertes en el noroeste, norte, occidente y centro del territorio nacional, incluyendo el Valle de México, así como lluvias muy fuertes en Nayarit, Michoacán y Guerrero. Las lluvias anteriormente mencionadas, estarán acompañadas de descargas eléctricas, fuertes rachas de viento y posible caída de granizo. Asimismo, podrían incrementar los niveles de ríos y arroyos, así como ocasionar deslaves e inundaciones en zonas bajas de dichos estados. Por otro lado, un **frente frío** continuará muy cerca del noreste de México y ocasionará lluvias aisladas y rachas de viento de hasta 60 km/h en dicha región. Finalmente, continuará el ambiente vespertino caluroso sobre entidades del noroeste, norte y noreste de la República Mexicana, así como en los estados del litoral del Océano Pacífico y la Península de Yucatán.

Las lluvias mencionadas podrán estar acompañadas de descargas eléctricas fuertes rachas de viento y posible caída de granizo, además de que podrían incrementar los niveles de ríos y arroyos y ocasionar deslaves e inundaciones

Intervalo de chubascos con lluvias puntuales fuertes (25-50mm):


Sinaloa, Chihuahua, Jalisco, Colima, Estado de México, **Morelos**, Puebla y Quintana Roo.

Temperaturas Mínimas de 0-5 °C:

Zonas montañosas de Chihuahua, Durango, Estado de México, Tlaxcala, Puebla e Hidalgo.

Pronostico en región Mesa Central:

Cielo medio nublado a nublado durante el día. Ambiente matutino fresco y frío con bancos de niebla en zonas altas de la región. **Lluvias puntuales fuertes en** Puebla y **Morelos**, lluvias aisladas en Querétaro, Hidalgo y Tlaxcala, y sin lluvia en Guanajuato. Dichas lluvias estarán acompañadas de descargas eléctricas y posible caída de granizo. Ambiente vespertino templado a cálido. Viento del noreste de 10 a 20 km/h en la región con rachas de 40 km/h en zonas de tormenta.



<http://ssm.gob.mx>



Servicios de Salud Morelos



@MorelosSalud

Callejón Borda N°3 Col. Centro C.P. 62000
Teléfono (777) 312 62 31 / 314 33 36 ext. 222

**Calle Gómez Azcárate No. 205, Col. Lomas de la Selva
C.P. 62270, Cuernavaca, Morelos. Tel.: 777 102 25 56**

INFORME DE MONITOREO VOLCÁNICO Y SISMOLÓGICO

Fecha: 13/09/2022

Semana N° 37

Coordinación de Vigilancia Epidemiológica

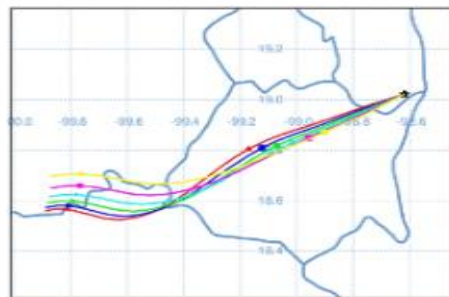
Fuente: Servicio Sismológico Nacional, UNAM. / Centro nacional de Prevención de Desastres (CENAPRED)-SEGOB, SENEAM-SCT y NOAA.


En las últimas 24 horas, mediante los sistemas de **monitoreo del volcán Popocatepetl**, se detectaron 5 exhalaciones de **baja intensidad, acompañadas de vapor de agua, gases volcánicos y ligeras cantidades de ceniza**. Adicionalmente se registraron 19 minutos de tremor de baja amplitud. Durante la mañana y **al momento de este reporte, se observa emisión continua de vapor de agua y gas que se dispersa en dirección sureste**.

NIVEL DE ALERTA	SEMAFORO	AMARILLO-FASE 2	RECOMENDACIONES PARA LA FASE AMARILLO FASE 2
	<p>El volcán presenta incremento en su actividad, con explosiones esporádicas:</p> <ul style="list-style-type: none"> Pluma continua de vapor de agua y gas. Caída de ceniza leves a moderadas en poblaciones cercanas. Lanzamiento de fragmentos incandescentes y posibilidad de flujos piroclásticos de corto alcance asociado a las explosiones. Crecimiento y destrucción de domos de lava. Flujos de lodo o escombros de corto alcance. 		
			<ol style="list-style-type: none"> Continuar con el radio de seguridad de 12 km, por lo que la permanencia en esa área no está permitida. Controlar el tránsito entre Santiago Xalitlintla y San Pedro Nexapa, vía Paso de Cortés. A las autoridades de Protección Civil, mantener sus procedimientos preventivos, de acuerdo con sus planes operativos. A la población se le recomienda eleva la atención a los avisos de las autoridades de su localidad y se exhorta a no acercarse al volcán, y mucho menos al cráter. Mantenerse fuera de cañadas ante posibles flujos de lodo, principalmente en temporada de lluvias.

PRONÓSTICO DE CAIDA DE CENIZA

En caso de una exhalación de ceniza volcánica, **el pronóstico de trayectoria hacia el oeste-suroeste** (simulando exhalación cada hora en las próximas 6 horas), a su paso por la zona sureste del Estado de México y **zona noreste y centro del estado de Morelos**, para las **primeras 12 horas de pronóstico**, (09:00 a las 21:00 hora local). Posteriormente para las últimas 12 horas de pronóstico (21:00 a las 09:00 hora local del día siguiente), **las trayectorias continúan hacia la zona centro y suroeste del estado de Morelos**; zona norte del estado de Guerrero y zona sur del Estado de México.



SISMOS	<p>Se registró sismo de magnitud de 4.3 grados Richter, a las 06:16:19 hrs con localización del epicentro a 12 km al sur de Jaltipan de Morelos, Jalisco.</p> <p>NO PERCIBIDO EN EL ESTADO DE MORELOS.</p>	
	<p>REPORTE DE DAÑOS A LA POBLACION</p> <p>PROTECCIÓN CIVIL</p> <p>Sin reporte de daños a la población ni a la infraestructura en salud.</p>	



<http://ssm.gob.mx>



Servicios de Salud Morelos



@MorelosSalud

Callejón Borda N°3 Col. Centro C.P. 62000
Teléfono (777) 312 62 31 / 314 33 36 ext. 222

**Calle Gómez Azcárate No. 205, Col. Lomas de la Selva
C.P. 62270, Cuernavaca, Morelos. Tel.: 777 102 25 56**

INFORME DE MONITOREO DE TEMPERATURAS Y CALIDAD DEL AIRE

Fecha: 13/09/2022

Semana N° 37

Coordinación de Vigilancia Epidemiológica

Fuente: Comisión Estatal de Agua (CEAGUA)

**PRONOSTICO DE TEMPERATURAS POR
MUNICIPIO**

**TEMPERATURAS MÁXIMAS Y MÍNIMAS,
ULTIMAS 24 HRS**

Municipio	Min.	Max.	Municipio	Min.	Max.
Amacuzac	17°	30°	Tepalcingo	18°	29°
Cuautla	14°	26°	Ayala	19°	28°
Jiutepec	16°	27°	Huitzilac	09°	19°
Temixco	17°	28°	Tepoztlán	14°	26°
Tlaltizapan	19°	30°	Zacualpan	12°	23°
Axochiapan	19°	30°	Tlalquitenango	19°	32°
Cuernavaca	15°	25°	Puente de Ixtla	19°	33°
Jojutla	20°	32°			

Mínimas

Huitzilac	09° 19°
Tetela del Volcán	12° 19°
Totolapan	13° 21°
Ocuituco	14° 21°

Máximas

Tlalquitenango	19° 32°
Jojutla	20° 32°
Axochiapan	19° 30°
Zacatepec	19° 28°

CALIDAD DEL AIRE

ÍNDICE AIRE Y SALUD

NIVEL DE RIESGO ASOCIADO

RECOMENDACIONES

**GRUPOS
SENSIBLES**

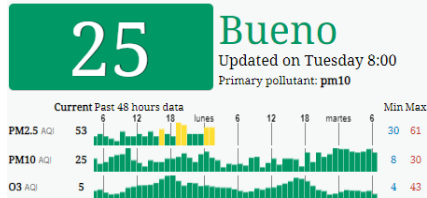
**PARA TODA
LA
POBLACIÓN**

Bajo

**Se considera que el riesgo es
mínimo.**

**Disfruta las actividades
al aire libre.**

Estación de Monitoreo Cuernavaca Centro, Morelos



<http://ssm.gob.mx>



Servicios de Salud Morelos



@MorelosSalud

Callejón Borda N°3 Col. Centro C.P. 62000
Teléfono (777) 312 62 31 / 314 33 36 ext. 222

**Calle Gómez Azcárate No. 205, Col. Lomas de la Selva
C.P. 62270, Cuernavaca, Morelos. Tel.: 777 102 25 56**

INFORME DE MONITOREO EPIDEMIOLÓGICO

Fecha: 13/09/2022

Semana N° 37

Coordinación de Vigilancia Epidemiológica

Fuente: Jurisdicciones Sanitarias del estado de Morelos.

JURISDICCION SANITARIA I:

☞ SIN EVENTOS EXTRAORDINARIOS.

JURISDICCION SANITARIA II:

☞ SIN EVENTOS EXTRAORDINARIOS.

JURISDICCION SANITARIA III:

☞ SIN EVENTOS EXTRAORDINARIOS.

LOCALIDADES CON LLUVIAS MÁXIMAS REGISTRADAS EN LAS ÚLTIMAS 24 HORAS.

Durante la noche del 11 y madrugada del 12 de septiembre se registraron precipitaciones moderadas a fuertes en el estado de Morelos de hasta 35.2 mm, acompañadas de rachas de viento y actividad eléctrica, provocando arrastre y taponamiento de alcantarillado por desecho natural y humano (Basura), generando afectaciones en el municipio de Cuautla: **Fraccionamiento Tabachines, de la comunidad de Tetelcingo y la Calle Cmte. Félix Franco de Casasano.**

Sin embargo, no se reportan daños a la salud de la población, infraestructura en salud, ni fue necesaria la atención prehospitolaria ni apertura de refugios temporales, se realizan actividades de promoción de la salud y control de vectores y fauna nociva por inundaciones.

Fuente: Coordinación de Urgencias Epidemiológicas y desastres



<http://ssm.gob.mx>



Servicios de Salud Morelos



@MorelosSalud

Callejón Borda N°3 Col. Centro C.P. 62000
Teléfono (777) 312 62 31 / 314 33 36 ext. 222

**Calle Gómez Azcárate No. 205, Col. Lomas de la Selva
C.P. 62270, Cuernavaca, Morelos. Tel.: 777 102 25 56**